



PIANO INTERCOMUNALE  
DI PROTEZIONE CIVILE

TAV. 6.1.C - CARTA DEL RISCHIO VIABILISTICO  
TRASPORTO MERCI PERICOLOSE  
COMUNE DI CUCCIAGO



File:  
Tavola\_6\_rischio\_viabilistico\_trasporto\_cucciago

Formato:  
A0

Emissione:  
Data: 06/11/2018

scala 1:5.000

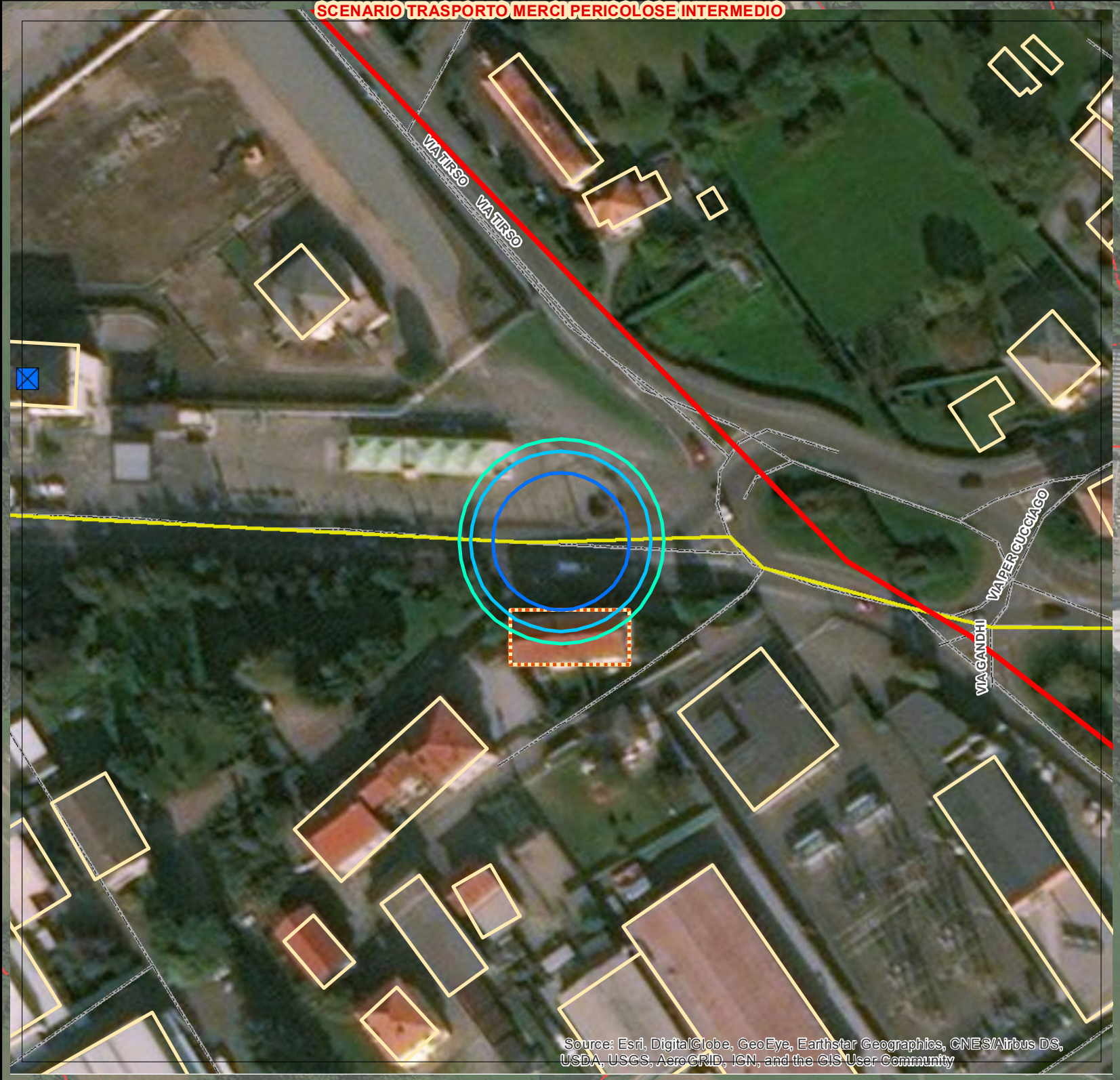
Elaborato in accordo a DGR Lombardia 4732/2007

Approvato con DCC n. \_\_\_\_\_ del \_\_\_\_\_

Redatto da:



revisione	oggetto	data	controllato
0	Prima emissione	06/11/2018	Comune di Cucciago
1			
2			
3			

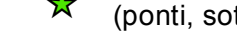
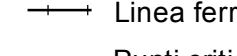
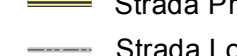


Legenda

Limiti amministrativi



Viabilità



Edificato

