




Legenda

Limiti amministrativi

-  Confini comunali

Viabilità

- Strada Provinciale
 Strada Locale
 Linea ferroviaria
 Punti critici per la viabilità (ponti, sottopassi)

Edificato

- Edificato
- Edifici coinvolti negli scenari di evento

schio viabilistico

Rischio trasporto merci pericolose

-  Distributori
- Aree di danno
-  flash fire GPL - Zona1
 -  flash fire GPL - Zona2
 -  jet fire GPL - Zona1
 -  jet fire GPL - Zona2
 -  jet fire GPL - Zona3
 -  pool fire benzina/gasolio - Zona1
 -  pool fire benzina/gasolio - Zona2
 -  pool fire benzina/gasolio - Zona3






Rischio

- Medio
 Elevato
 Molto elevato

Elementi sensibili

- | | |
|---|-----------------------------|
|  | Pn - Ufficio postale |
|  | Fn - Farmacia |
|  | An - Luogo di aggregazione |
|  | Rn - Struttura ricettiva |
|  | Bn - Biblioteca |
|  | SFn - Stazione ferroviaria |
|  | RAn - Residenza per anziani |
|  | Cn - Cinema |
|  | Mn - Municipio |
|  | CHn - Chiesa |
|  | CCn - Centro commerciale |
|  | On - Oratorio |
|  | Cl n - Cimitero |
|  | Sn - Scuola |

Strutture sportive

-  SPn - Struttura sportiva coperta
-  SPn - Campo per attività sportive
-  SPn - Pista per corsa
-  SPn - Stadio
-  SPn - Piscina

Strutture sanitarie


- SSn - Ospedale
Hn - Struttura ospedaliera
D1 - Struttura per disabili

Edifici vincolati

- BCn - Beni culturali
BSCn - Beni storico culturali

Strutture di Protezione Civile

-  COI
 CAn - Caserma
 Sede Volontari di Protezione Civile
 AAn - Area di Attesa
Aree di ricovero
 ARn - Struttura di accoglienza
 ARn - Tendoroli
 ASn - Area di ammassamento
 Elisuperficie



COMUNE D
CANTU'



COMUNE DI
CARIMATE



COMUNE DI
CUCCIAGO



COMUNE DI
IGINO SERENZA



COMUNE DI
NOVEDRATE

PIANO INTERCOMUNALE DI PROTEZIONE CIVILE

**TAV. 6.1.E - CARTA DEL RISCHIO VIABILISTICO
TRASPORTO MERCI PERICOLOSE
COMUNE DI NOVEDRATE**



File

Tavola 6 rischio viabilistico trasporto novedrate

Formato
A1

Emissione
Data: 06/11/2018

scala 1:5.000

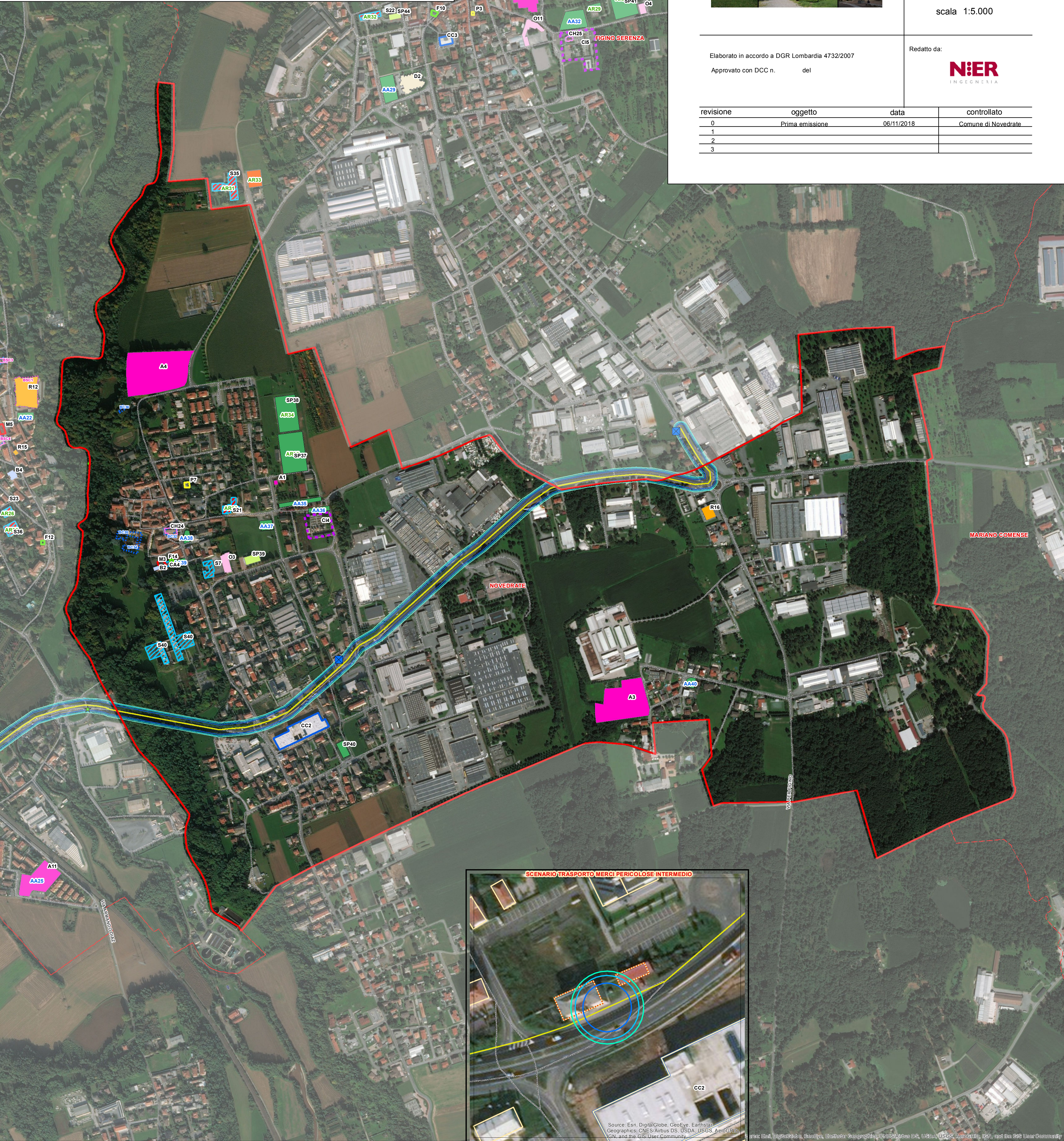
Elaborato in accordo a DGR Lombardia 4732/2007

Approvato con DCC n. _____ del _____

Redatto da:



revisione	oggetto	data	controllato
0	Prima emissione	06/11/2018	Comune di Novedrate
1			
2			
3			



Source: Esri, DigitalGlobe, GeoEye, Earthstar
Geographics, CNES/Airbus DS, USDA, USGS, AeroGRID,
IGN, and the GIS User Community